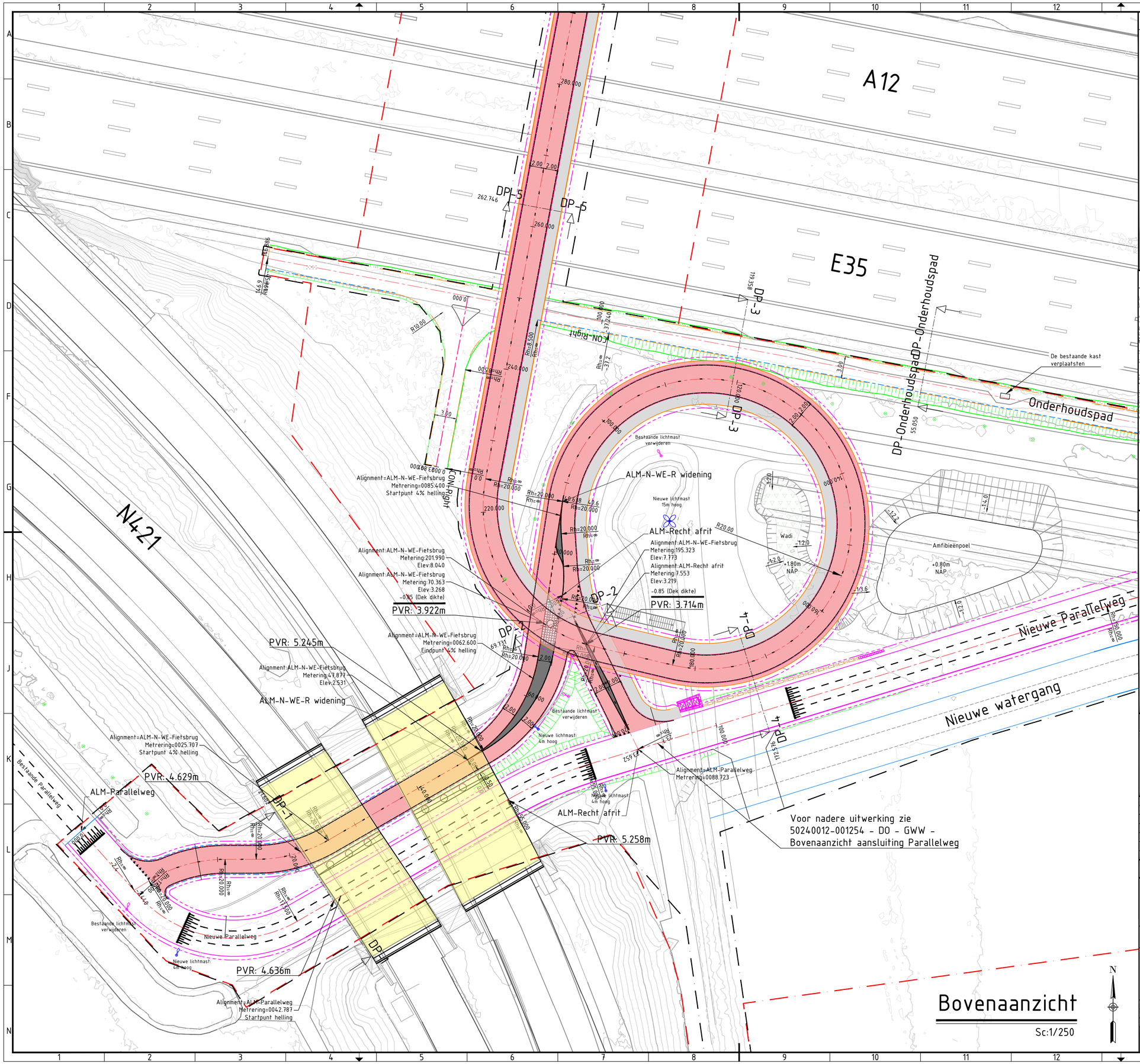

Legenda

- Uiterste rand kunstwerk
- Uiterste rand verharding
- Rand Asfalt
- Alignement
- Onderhoudspad rand
- Kantopsluiting band
- Fietspad / schrikstrook
- Trottoir
- Verhoogde middengeleider
- Markering eiland
- Bestaand viaduct (N421)
- Markering, thermoplast, 0,30-2,70 (0,10)
- Haaientanden, thermoplast
- Rijstrookscheidingsmarkering 1-1 (0,05)
- Projectgrens
- Werkgrens
- RIMOB
- Geleiderail Terminal
- Houten geleiderail N2W3
- Talud
- Wadi

Situatie

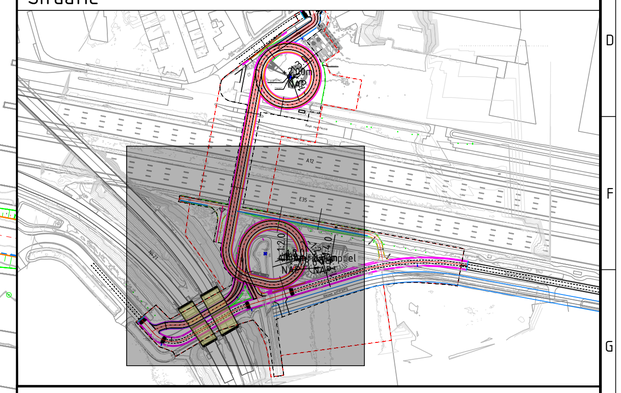

Bijbehorende tekeningen

- 50240012-001253 - DO - GWW - Tekening lengteprofielen
- 50240012-001252 - DO - GWW - Tekening dwarsprofielen
- 50240012-001256 - DO - GWW - Bovenaanzicht - Watersysteem
- 50240012-001254 - DO - GWW - Bovenaanzicht aansluiting Parallelweg
- 50240012-001257 - DO - GWW - Opbreektekening Parallelweg
- 50240012-001258 - DO - GWW - Tekening zichtlijncontrole
- 50240012-001259 - DO - GWW - Maaiveldontwerp

Opmerkingen

Algemeen:
- Maten in m, tenzij anders aangegeven.
- Hoogtematen in m t.o.v. N.A.P.
- Coördinaten in m in het stelsel van rijksdriehoeksmeting.
- Maatvoering hoeken in het 360° stelsel, tenzij anders aangegeven.
- Zie DO - Ontwerpnota vormgeving (50240012-001230) voor landschappelijke inrichting

wijz.	datum	getekend	wijziging t.o.v. vorige versie
2.0	09-07-2026	N. Pirmoradian	Definitief voor review extern
1.0	06-07-2026	N. Pirmoradian	Definitief voor review extern
0.1	19-06-2026	N. Pirmoradian	Eerste versie

DEFINITIEF ONTWERP

DURA VERMEER Waarmaken van ambities

PROVINCIE UTRECHT

Renovatie Fietsbrug over de A12

Bovenaanzicht compleet

Zuidwestzijde

b.a. R. Kanon geparafeerd door R. Noordhoek

opgesteld	N. Pirmoradian	par.	blad nr. 01 van 03 blad(en)
gecontroleerd	H. van den Berg	par.	formaat A1
geauforiseerd	M. Verlaan / R. Kanon	par.	schaal 1:250

status Definitief versie 2.0 doc.nr. 50240012-001251

C:\Users\n.pirmoradian\DC\ACCDocs\Dura Vermeer Infra\DVIRP - Fietsbrug A12 Bunnik\Project Files\02-WIP\04-GWW\03-C3D\03-COR\COR-N-WE-Fietsbrug v18 DO complete.dwg

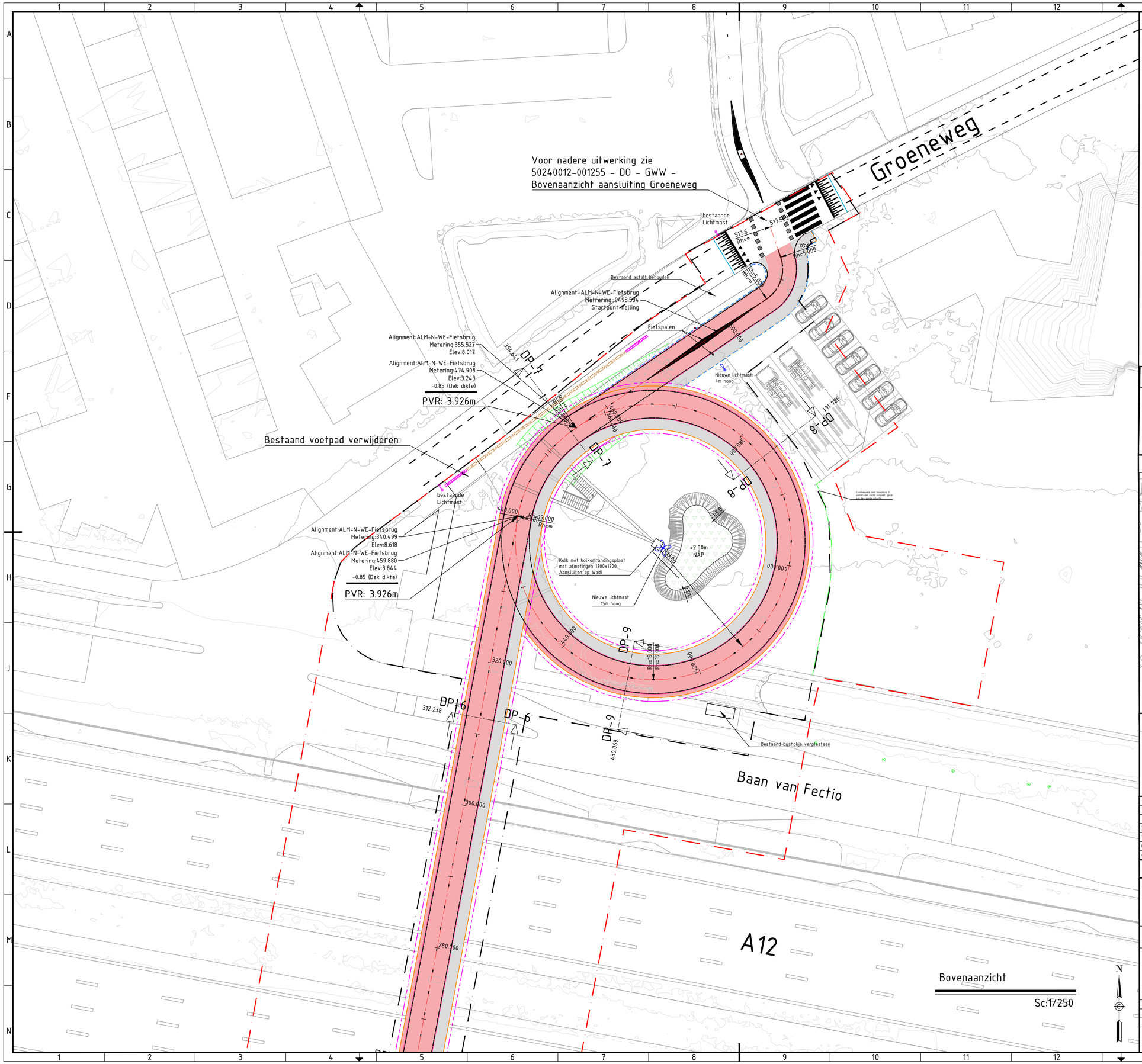

Legenda

- Uiterste rand kunstwerk
- Uiterste rand verharding
- Rand Asfalt
- Alignement
- Onderhoudspad rand
- Kantopsluiting band
- Amfibieënpoel
- Fietspad / schrikstrook
- Trottoir
- Wadi
- Markering, thermoplast, 2,70-0,30 (0,10)
- Markering, thermoplast, 0,30-2,70 (0,10)
- Haaientanden, thermoplast
- Rijstrookscheidingsmarkering 1-1 (0,05)
- Projectgrens
- Werkgrens
- RIMOB
- Geleiderail Terminal
- Houten geleiderail N2W3
- Talud

Bijbehorende tekeningen

- 50240012-001253 - DO - GWW - Tekening lengteprofielen
- 50240012-001252 - DO - GWW - Tekening dwarsprofielen
- 50240012-001256 - DO - GWW - Bovenaanzicht - Watersysteem
- 50240012-001255 - DO - GWW - Bovenaanzicht aansluiting Groeneweg

Situatie

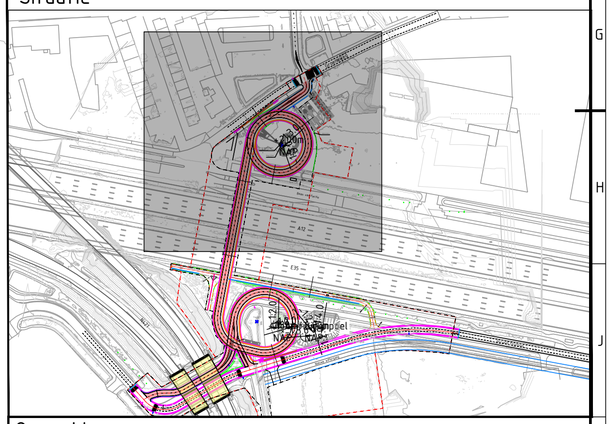

Opmerkingen

Algemeen:
- Maten in m, tenzij anders aangegeven.
- Hoogtematen in m t.o.v. N.A.P.
- Coördinaten in m in het stelsel van rijksdriehoeksmeting.
- Maatvoering hoeken in het 360° stelsel, tenzij anders aangegeven.
- Zie DO - Ontwerpnota vormgeving (50240012-001230) voor landschappelijke inrichting

wijz.	datum	getekend	wijziging t.o.v. vorige versie
2.0	09-07-2026	N. Pirmoradian	Definitief voor review extern
1.0	06-07-2026	N. Pirmoradian	Definitief voor review extern
0.1	19-06-2026	N. Pirmoradian	Eerste versie

DEFINITIEF ONTWERP

DURA VERMEER Waarmaken van ambities

PROVINCIE UTRECHT

Renovatie Fietsbrug over de A12

Bovenaanzicht compleet

Noordzijde

b.a. R. Kanon geparafeerd
door R. Noordhoek

opgesteld	N. Pirmoradian	par.	NP
gecontroleerd	H. van den Berg	par.	HvdB
geautoriseerd	M. Verlaan / R. Kanon	par.	MV / RK

blad nr. 02 van 03 blad(en)
formaat A1
schaal 1:250

status Definitief versie 2.0 doc.nr. 50240012-001251

C:\Users\n.pirmoradian\DC\ACCDocs\Dura Vermeer Infra\DVIRP - Fietsbrug A12 Bunnik\Project Files\02-WIP\04-GWW\03-C3D\03-COR\COR-N-WE-Fietsbrug v18 DO complete.dwg

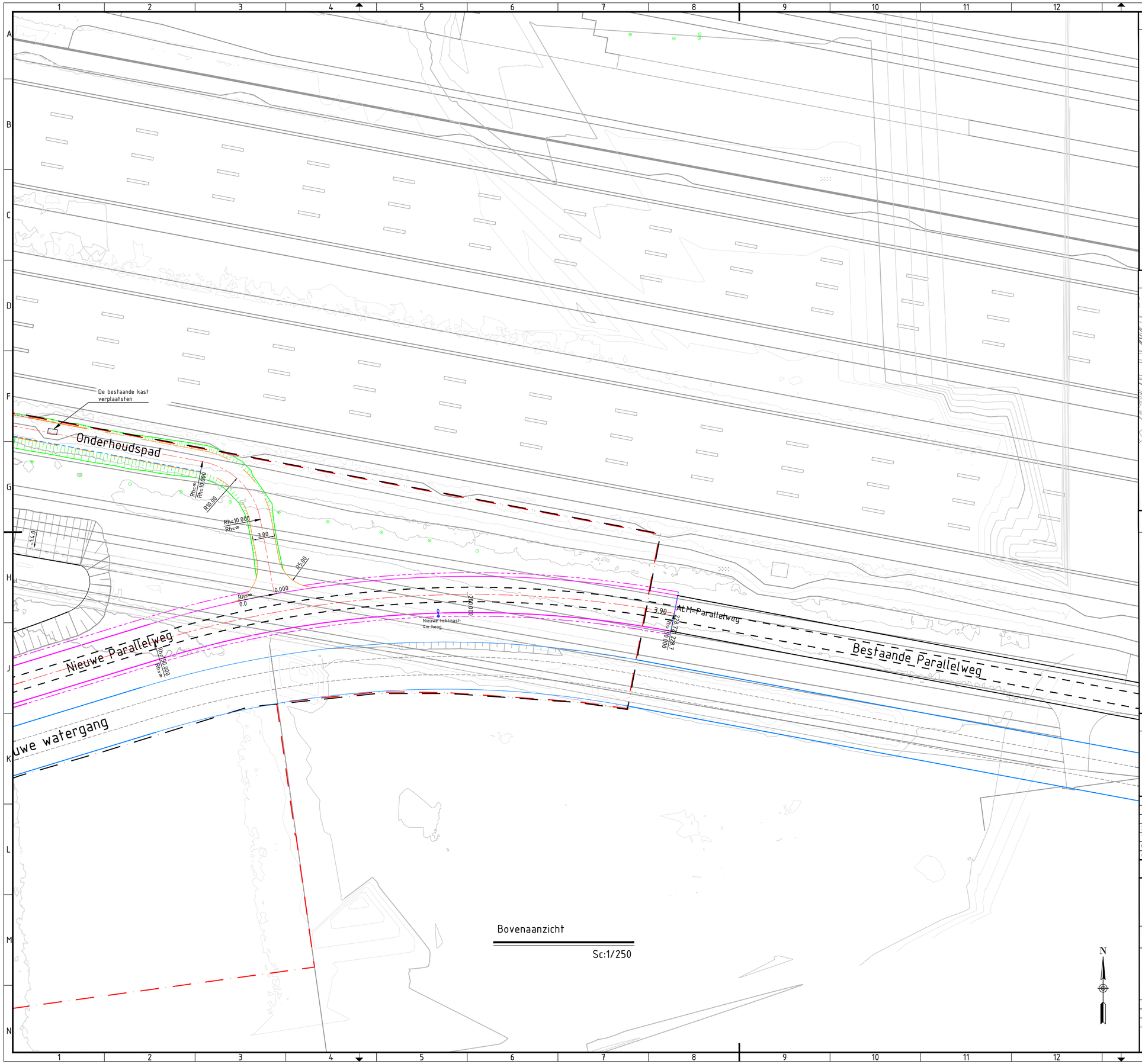

Bovenaanzicht

Sc:1/250

Legenda

- Uiterste rand kunstwerk
- Uiterste rand verharding
- Rand Asfalt
- Alignement
- Watergang
- Talud
- Markering, thermoplast, 2,70-0,30 (0,10)
- Markering, thermoplast, 0,30-2,70 (0,10)
- Onderhoudspad rand
- Projectgrens
- Werkgrens

Situatie

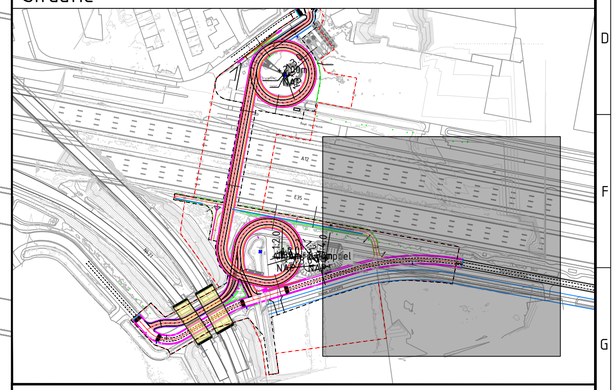

Bijbehorende tekeningen

- 50240012-001253 - DO - GWW - Tekening lengteprofielen
- 50240012-001252 - DO - GWW - Tekening dwarsprofielen
- 50240012-001256 - DO - GWW - Bovenaanzicht - Watersysteem
- 50240012-001257 - DO - GWW - Opbreektekening Parallelweg
- 50240012-001258 - DO - GWW - Tekening zichtlijncontrole
- 50240012-001259 - DO - GWW - Maaiveldontwerp

Opmerkingen

Algemeen:
- Maten in m, tenzij anders aangegeven.
- Hoogtematen in m t.o.v. N.A.P.
- Coördinaten in m in het stelsel van rijksdriehoeksmeting.
- Maatvoering hoeken in het 360° stelsel, tenzij anders aangegeven.
- Zie DO - Ontwerpnota vormgeving (50240012-001230) voor landschappelijke inrichting

wijz.	datum	getekend	wijziging t.o.v. vorige versie
2.0	09-07-2026	N. Pirmoradian	Definitief voor review extern
1.0	06-07-2026	N. Pirmoradian	Definitief voor review extern
0.1	19-06-2026	N. Pirmoradian	Eerste versie

DEFINITIEF ONTWERP

DURA VERMEER Waarmaken van ambities

PROVINCIE UTRECHT

Renovatie Fietsbrug over de A12

Bovenaanzicht compleet

Zuidoostzijde

b.a. R. Kanon geparafeerd
door R. Noordhoek

opgesteld	N. Pirmoradian	par.	blad nr. 03 van 03 blad(en)
gecontroleerd	H. van den Berg	par.	formaat A1
geautoriseerd	M. Verlaan / R. Kanon	par.	schaal 1:250

status Definitief versie 2.0 doc.nr. 50240012-001251